




SCHVALOVACÍ DOLOŽKA

Schvalující orgán:

Schváleno Zastupitelstvem obce Dubenec dne 10.12.2003 (Usnesení článek 1)			Razítko 
Oprávněná osoba			
Jméno a příjmení	Funkce	Podpis	
Jaroslav Vinšálek	starosta		
Stanovisko nadřízeného orgánu (Krajský úřad Královéhradeckého kraje) územního plánování k návrhu územního plánu obce Dubenec, č.j.22169/RR/2003/SI ze dne 16.10.2003.			



Pořizovatel:

Obec Dubenec
Jaroslav Vinšálek - starosta obce




Zpracovatel:

TENET, spol.s.r.o., architektonický ateliér
Ing. arch. Vladimír Smilnický - jednatel

T E N E T		
spol. s r.o., architektonický ateliér, Horská 64, 541 01 Trutnov		
Hlavní projektant, autor: Ing.arch. Vladimír Smilnický	Urbanizmus: Ing.arch. Vladimír Smilnický	Doprava: Ing. Milan Marx
Energetika: Ing. Pavel Hartman	Vodovod, kanalizace: Ing. Blanka Matějková	ZPF a LPF: Ing.arch. Vladimír Smilnický
Zakázkové číslo: 010 231	Datum: 12.2003	Měřítko:
Pořizovatel: Obec Dubenec		Č. výtisku: 2
ÚZEMNÍ PLÁN OBCE DUBENEC		C
ČÍSELNÉ ÚDAJE DOPLŇUJÍCÍ A CHARAKTERIZUJÍCÍ NAVRŽENÉ ŘEŠENÍ		

Statistické údaje o katastrálním území: Dubenec

Číselný kód	633372	Úplné číslo	361000101	Pracovní číslo	041
Příslušnost do obce	Dubenec			Číselný kód	579190
Příslušnost do okresu	Trutnov			Číselný kód	3610

Úhrnné hodnoty druhů pozemku a počty dílů parcel

Druh pozemku	Výměra [ha]	Počet	Podíly druhů pozemků					
orná půda	724,8033	103	<ul style="list-style-type: none"> orná půda chmelnice vinice zahrada ovocný sad trvalý travní porost Zrušeno - trvalý travní porost ZEMĚDĚLSKÁ PŮDA lesní pozemek vodní plocha zastavěná plocha a nádvoří ostatní plocha 					
chmelnice	0,0000	0						
vinice	0,0000	0						
zahrada	49,0859	560						
ovocný sad	0,0000	0						
trvalý travní porost	140,6834	251						
Zrušeno - trvalý travní	0,0000	0						
ZEMĚDĚLSKÁ PŮDA	0,0000	0						
lesní pozemek	209,3572	178						
vodní plocha	5,0220	59						
						z toho Využití nemovit.	Výměra [ha]	Počet
						lesní pozemek s budovo	0,0000	0
						rybník	0,0000	0
						tok přirozený	1,5097	24
			tok umělý	2,8576	31			
			vodní nádrž přirozená	0,0000	0			
			vodní nádrž umělá	0,4460	3			
			zamokřená plocha	0,2087	1			
			průmyslový objekt	0,0000	0			
			zemědělská usedlost	0,0000	0			
			zemědělská hosp.budov.	2,8958	77			
			objekt dopravy	0,0000	0			
			objekt bydlení	11,0963	241			
			rekreační objekt	0,0000	0			
			objekt les.hospodářství	0,0000	0			
			občanská vybavenost	0,4433	18			
			technická vybavenost	0,0310	8			
			ostatní stavební objekt	0,9471	54			
			dráhy-provozní plochy	0,0000	0			
			silnice	10,3906	11			
			ostatní komunikace	19,2912	277			
			zeleň v zástavbě	0,6112	5			
			veřejná zeleň	0,0000	0			
			hřiště-stadion	2,5984	8			
			koupaliště	0,0000	0			
			ostatní sportoviště	0,0000	0			
			soukromá rekreace	0,0000	0			
			hřbitov	0,3138	3			
			manipulační plocha	12,9172	34			
			těžba surovin	3,6068	7			
			řízená skládka	0,0000	0			
			jiná plocha	5,1218	62			
			staveniště	0,0000	0			
			svah, skála	14,1301	194			
Celkem	1214,1977	2184	Domy s čísly popisnými	222				
Parcely ve zjednodušené evidenci	804,7378	1462	Domy s čísly evidenčními	18				
			Počet listů vlastnictví	453				

Vyhotoveno 23.12.2003